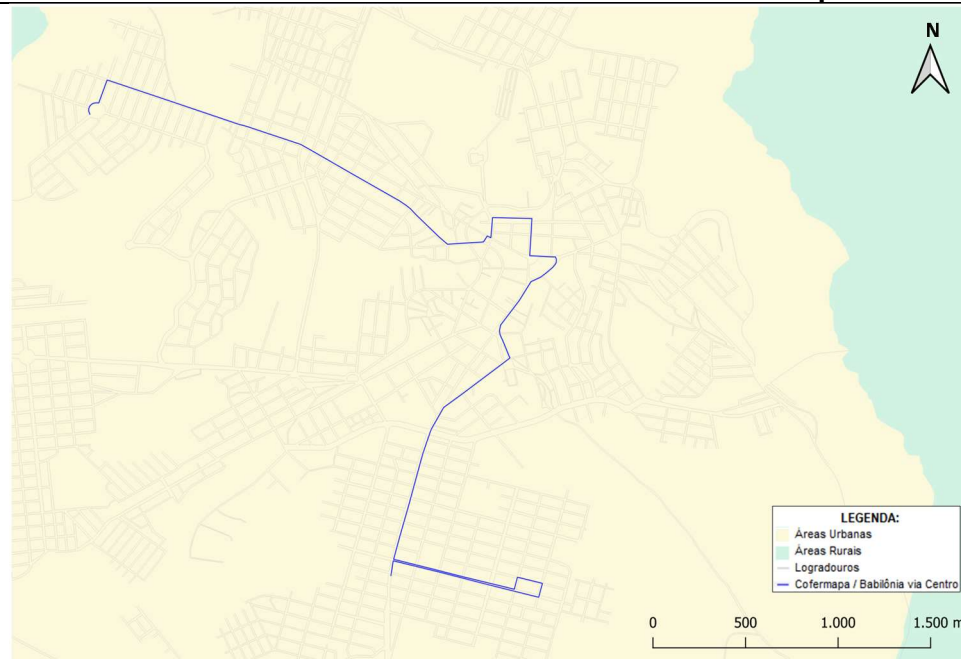


Cofermapa / Babilônia via Centro



Ida: Saída do Bairro São José de Frente a empresa Cofermapa

Itinerário:

Saída de frente a empresa COFERMAPA, Rua Rosário, Av. Carlos Cardoso de Carvalho, Rua Maria de Resende, Rua Gustavo Capanema, Rua Castro Alves, Av. Carlos Cardoso de Carvalho, Rua do Rosário, Rua Olaria, Praça Inconfidência, Rua Dr. Miguel Gontijo, Praça Matriz, Rua Alferes Tavares, Praça da Estação, Rodoviária, Rua Floriano Peixoto, Praça Altino Teodoro, Rua Sete de Setembro, Rua Picão Camacho, Av. Morro Vermelho, Praça Senhora do Sol, Cristo Redentor – Bairro Babilônia.

Quadro de Horários

COFERMAPA/ via São José/ Centro/ Babilônia
2ª a 6ª Feira
Saída
Cofermapa
17:10

Aeroporto / Miguel Gontijo



Quadro de Horários

MIGUEL GONTIJO	
2ª a 6ª Feira	Sábados
Saídas	Saídas
06:20	07:20
07:20	08:20
08:20	11:20
11:20	12:20
12:20	
16:20	
17:20	

Ida: Saída do Bairro Aeroporto

Itinerário:

Saída do ponto final – Rua Mantiqueira, Rua Rondonópolis, Rua Guarujá, Av. Dr. Juca, Av. Rio de Janeiro, Rua Alisson Justino, Rua Romeu Marques Gontijo, Av. Dr. Juca, Rua da Fábrica, Av. Vivaldi Brandão, Av. Carlos Cardoso de Carvalho, Rua Maria de Resende, Rua Gustavo Lopes, Rua Dr. Cisalpino Marques Gontijo, Rua Monsenhor Otaviano, Rua do Rosário, Rua da Olaria, Praça Inconfidência, Av. Dr. Miguel Gontijo, Praça Matriz, Rua Alferes Tavares, Praça da Estação, Rodoviária, Rua Floriano Peixoto, Av. Ari Marques, Rotatória da Santa Casa, Rua Domingos Leite, Praça Milton Campos, Escola Miguel Gontijo.

Volta: Saída do Miguel Gontijo

Itinerário:

Saída do ponto de retorno – Escola Miguel Gontijo – Praça Milton Campos, Rua Enfermeira Joana D'arc, Rotatória da Santa Casa, Av. Ari Marques, Rua Floriano Peixoto, Av. São Vicente, Rua Padre Vilaça, Rua Dr. José Gonçalves, Praça Matriz, Av. Dr. Miguel Gontijo, Rua Rosário, Av. Dr. Roberto Queiroz, Rua Roberto Queiroz Cançado, Rua Gustavo Lopes, Rua Maria de Resende, Av. Carlos Cardoso de Carvalho, Av. Vivaldi Brandão, Rua da Fábrica, Av. Dr. Juca, Rua Romeu Marques Gontijo, Rua Irmã Maria, Rua Allison Justino, Av. Rio de Janeiro, Av. Dr. Juca, Av. Guarujá, Rua Dona Vicentina, Rua Pedro Araújo, Rua Mantiqueira – Ponto Final.

Aeroporto / Ana Rosa



Quadro de Horários

AEROPORTO / ANAROSA		
2ª a 6ª Feira		Sábados
Saídas		Saídas
06:05	13:35	07:05
06:35	14:05	08:35
07:05	14:35	09:35
08:35	15:05	10:35
09:35	15:35	11:35
10:35	16:35	12:35
11:05	17:35	
11:35	18:05	
12:35		

Ida: Saída do Bairro Aeroporto

Itinerário:

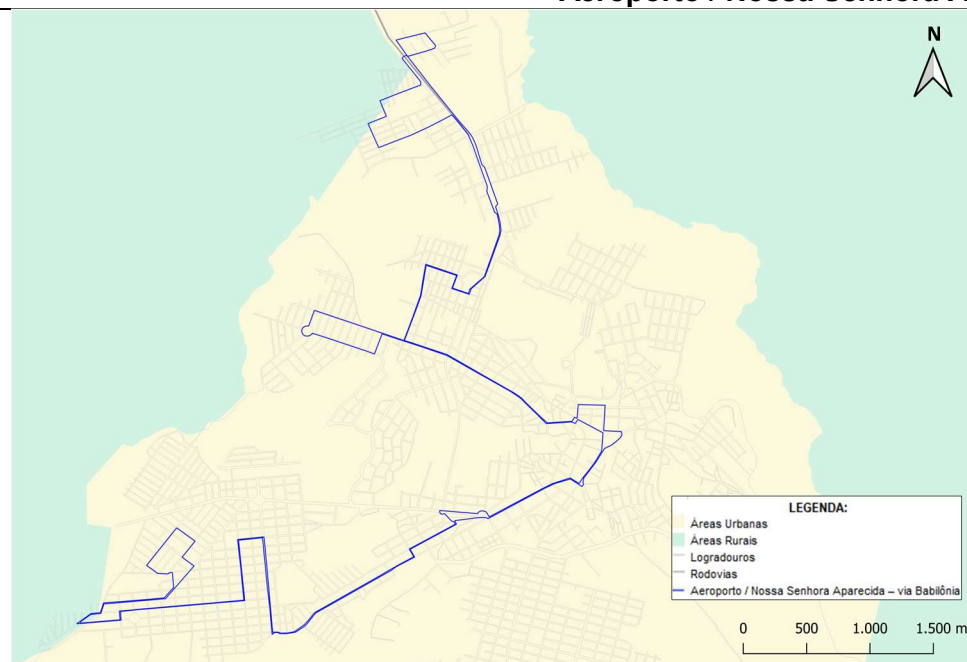
Saída do ponto final – Rua Mantiqueira, Rua Rondonópolis, Av. Guarujá, Rua Ibirité, Rua Lagoa Verde, Rua Bela Vista de Minas, Rua Curvelo, Av. Dr. Juca, Av. Rio de Janeiro, Rua Alisson Justino, Rua Romeu Marques Gontijo, Av. Dr. Juca, Rua da Fábrica, Av. Vivaldi Brandão, Av. Carlos Cardoso de Carvalho, Rua do Rosário, Rua Olaria, Praça Inconfidência, Rua Dr. Miguel Gontijo, Praça da Matriz, Rua Dr. José Gonçalves, Rua Flávio Cançado Filho, Rua Oriente, Rua Nova Iguaçu, Rua Paraná, Av. Ana Rosa, Rua Tabatinga, Rua José Vilaça, Rua Cel. Darci Soares Filho, Rua José Fatal, Rua Tabatinga, Av. Pequis, Rua José Maria de Melo Queiroz, Rua Eliza Queiroz Gontijo, Av. dos Pequis, Rua Tabatinga, Av. Ana Rosa-CAIC.

Volta: Saída do Bairro Ana Rosa

Itinerário:

Saída do ponto de retorno – CAIC, Av. Ana Rosa, Rua Flávio Cançado Filho, Rua Padre Vilaça, Rua Dr. José Gonçalves, Praça da Matriz, Rua Dr. Miguel Gontijo, Rua Rosário, Av. Carlos Cardoso de Carvalho, Av. Vivaldi Brandão, Rua da Fábrica, Av. Dr. Juca, Rua Romeu Marques Gontijo, Rua Irmã Maria, Rua Allison Justino, Av. Rio de Janeiro, Av. Dr. Juca, Rua Curvelo, Rua Bela Vista de Minas, Rua Lagoa Verde, Rua Ibirité, Av. Guarujá, Rua Dona Vicentina, Rua Pedro Araújo, Rua Mantiqueira - Ponto Final.

Aeroporto / Nossa Senhora Aparecida – via Babilônia



Quadro de Horários

NOSSA SENHORA APARECIDA - via Babilônia		
2ª a 6ª Feira		Sábados
Saídas		Saídas
05:30	12:30	06:00
06:20	13:10	07:00
07:10	14:30	08:00
07:50	15:10	09:50
08:30	16:30	11:00
09:50	17:10	12:00
11:10	17:50	13:00
11:50	18:30	

Ida: Saída do Bairro Aeroporto

Itinerário:

Saída do ponto final – Rua Mantiqueira, Rua Rondonópolis, Av. Guarujá, Rua Dona Vicentina, Rua Pedro Araújo, Rua Mantiqueira, Rua Passos, Rua Turmalina, Av. Governador Valadares, Rua Espinosa, Av. Leste, Rua Diamantina, Rua Antônio Teodolino, Rua Jequitinhonha, Rua Andradas, Rua Diamantina, Rua Bambuí, Rua Alisson Justino, Av. Rio de Janeiro, Av. das Palmeiras, Rua Paraíba, Rua Santo Antônio do Monte, Praça do Rosário, Av. das Palmeiras, Rua Conselheiro Antônio Guerra, Rua Dr. Miguel Gontijo, Praça Matriz, Rua Alferes Tavares, Praça da Estação, Rodoviária, Rua Marechal Floriano Peixoto, Praça Altino Teodoro, Rua Sete de Setembro, Rua Picão Camacho, Rua Chico Marques, Rua Francisco de Paula Lopes, Rua Cândido José, Rua Vereador José Diniz, Av. Manoel da Costa Gontijo, Rua Gabriel Tavares, Rua Maria Conceição Del Duca – Prefeitura Municipal antigo SESC, MG-164, Rua José Felipe Cardoso, Rua Maria Ana das Dores- Bairro Nossa Senhora Aparecida – ponto de retorno.

Volta: Saída do Bairro Nossa Senhora Aparecida Via Babilônia

Itinerário:

Saída do ponto de retorno – Rua Maria Ana das Dores - Bairro Nossa Senhora Aparecida–Rua Geraldo Felipe Cardoso, Rua 6 (Conjunto Simeão Ferreira de Souza), Rua Adalton Antônio Gontijo, Rua Petrolina Maria Ribeiro, Rua Nair Foschetti, Av. Geraldo Magela de Souza, Rua Iraci Clemente de Jesus, MG-164, Av. Manoel da Costa Gontijo, Rua Vereador José Diniz, Rua Cândido José, Rua Francisco de Paula, Rua Chico Marques, Rua Picão Camacho, Av. Morro Vermelho, Praça Senhora do Sol, Cristo Redentor – Bairro Babilônia, Av. Piraquara, Rua Libano, Rua Picão Camacho, Rua Sete de Setembro, Praça Altino Teodoro, Rua Faustino Teixeira, Praça da Matriz, Rua Dr. Miguel Gontijo, Rua Conselheiro Antônio Guerra, Av. das Palmeiras, Av. Dr. Juca, Rua Santo Antônio do Monte, Rua Paraíba, Av. das Palmeiras, Av. Rio de Janeiro, Rua Allison Justino, Rua Bambuí, Rua Diamantina, Rua Andradas, Rua Jequitinhonha, Rua Antônio Teodolino, Rua Diamantina, Av. Leste, Rua Espinosa, Av. Governador Valadares, Rua B, Rua Mantiqueira, Ponto Final.

Aeroporto / São José



Ida: Saída do Bairro Aeroporto
Itinerário:

Saída do ponto final – Rua Mantiqueira, Rua Rondonópolis, Av. Guarujá, Av. Dr. Juca, Av. Rio de Janeiro, Rua Alisson Justino, Rua Romeu Marques Gontijo, Av. Dr. Juca, Av. das Palmeiras, Rua Conselheiro Antônio Guerra, Rua Dr. Miguel Gontijo, Praça Matriz, Rua Dr. José Gonçalves, Rua Flávio Cançado Filho, Rua Padre Vilaça, Av. São Vicente, Rua Cel. Tininho, Praça Irmã Albuquerque, Rua Vereador João do Couto, Av. Paulino Marques Gontijo, Rua Maria Honória, Av. Capitão Marques, Av. Dona Joana, Rua Enfermeira Joana D'Arc, Rua Júlio César Nunes, Rua Tenente Laercio, Rua Maestro José Floriano, Rua Getúlio Vargas, Rua Geraldo Xavier, Av. Martinho Campos, Rua Maria Conceição Del Duca – Prefeitura Municipal antigo SESC, Travessa MG-164, Av. Manoel da Costa Gontijo, Rua Vereador José Diniz, Rua Chico Marques, Rua Maria Isabel, Rua Olegário Maciel, Rua Pio XII, Rua Cel. Lery, Rua Olegário Maciel, Rua Floriano Peixoto, Av. São Vicente, Rua Padre Vilaça, Rua Dr. José Gonçalves, Praça da Matriz, Rua Dr. Miguel Gontijo, Rua Rosário, Av. Bandeirantes, MG-164, BR-262 – Posto Caxuxa, BR-262 - Posto Lombada - Posto Lombada ponto de retorno.

Volta: Saída do Posto Lombada
Itinerário:

Saída do ponto de retorno - Posto Lombada, BR-262, MG-164, Rua Rosário, Rua Olaria, Praça Inconfidência, Rua Dr. Miguel Gontijo, Praça da Matriz, Rua Alferes Tavares, Praça da Estação, Rodoviária, Rua Floriano Peixoto, Rua Olegário Maciel, Rua Maria Isabel, Rua Pedro Tavares Gontijo, Rua Vereador José Diniz, Av. Manoel da Costa Gontijo, Rua Maria Conceição Del Duca – Prefeitura Municipal antigo SESC, Travessa MG-164, Av. Martinho Campos, Rua Geraldo Xavier, Rua Getúlio Vargas, Rua Maestro José Floriano, Av. Martinho Campos, Rua Tenente Laercio, Rua Júlio César Nunes, Rua Enfermeira Joana D'arc, Av. Dona Joana, Av. Capitão Marques, Rua Maria Honória, Av. Paulino Marques Gontijo, Rua Vereador João do Couto, Rua Enfermeira Joana D'arc, Rotatória da Santa Casa, Av. Ari Marques, Rua Floriano Peixoto, Av. São Vicente, Rua Padre Vilaça, Rua Dr. José Gonçalves, Praça da Matriz, Rua Dr. Miguel Gontijo, Rua Conselheiro Antônio Guerra, Av. das Palmeiras, Av. Dr. Juca, Rua Romeu Marques Gontijo, Rua Alisson Justino, Av. Rio de Janeiro, Av. Dr. Juca, Av. Guarujá, Rua Dona Vicentina, Rua Pedro Araújo, Rua Mantiqueira – Ponto Final.

Quadro de Horários

AEROPORTO / SÃO JOSÉ			
2ª a 6ª Feira		Sábados	Domingos & Feriados
Saídas		Saídas	Saídas
05:00	12:30	05:00	06:20
05:30	13:00	05:40	08:20
06:00	13:30	06:20	11:00
06:30	14:00	07:00	13:00
07:00	14:30	07:40	18:00
07:30	15:00	09:00	
08:00	15:30	10:00	
09:00	16:00	11:00	
10:00	16:30	12:00	
10:30	17:00	13:00	
11:00	18:00	16:00	
11:30	19:40	18:00	
12:00		21:00	

Aeroporto / São José viagem que a ida vai de Meia Viagem



Quadro de Horários

AEROPORTO IDA DE MEIA
Saída
Final
06:20

Ida: Saída do Bairro Aeroporto

Itinerário:

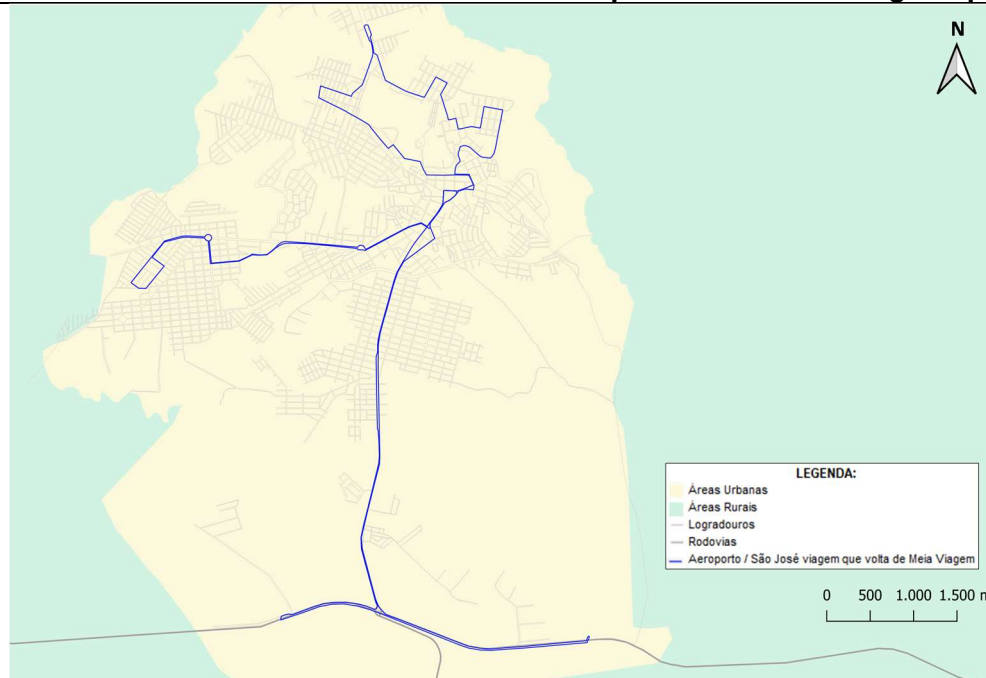
Saída do ponto final – Rua Mantiqueira, Rua Rondonópolis, Av. Guarujá, Av. Dr. Juca, Av. Rio de Janeiro, Rua Alisson Justino, Rua Romeu Marques Gontijo, Av. Dr. Juca, Av. das Palmeiras, Rua Conselheiro Antônio Guerra, Rua Dr. Miguel Gontijo, Praça da Matriz, Praça da Matriz, Rua Dr. Miguel Gontijo, Rua Rosário, Av. Bandeirantes, MG-164, BR-262 – Posto Caxuxa, BR-262 - Posto Lombada - Posto Lombada ponto de Retorno.

Volta: Saída do Posto Lombada

Itinerário:

Saída do ponto de retorno - Posto Lombada, BR-262, MG-164, Rua Rosário, Rua Olaria, Praça Inconfidência, Rua Dr. Miguel Gontijo, Praça da Matriz, Rua Alferes Tavares, Praça da Estação, Rodoviária, Rua Floriano Peixoto, Rua Olegário Maciel, Rua Maria Isabel, Rua Pedro Tavares Gontijo, Rua Vereador José Diniz, Av. Manoel da Costa Gontijo, Rua Maria Conceição Del Duca – Prefeitura Municipal antigo SESC, Travessa MG-164, Av. Martinho Campos, Rua Geraldo Xavier, Rua Getúlio Vargas, Rua Maestro José Floriano, Av. Martinho Campos, Rua Tenente Laercio, Rua Júlio César Nunes, Rua Enfermeira Joana D'arc, Av. Dona Joana, Av. Capitão Marques, Rua Maria Honória, Av. Paulino Marques Gontijo, Rua Vereador João do Couto, Rua Enfermeira Joana D'arc, Rotatória da Santa Casa, Av. Ari Marques, Rua Floriano Peixoto, Av. São Vicente, Rua Padre Vilaça, Rua Dr. José Gonçalves, Praça da Matriz, Rua Dr. Miguel Gontijo, Rua Conselheiro Antônio Guerra, Av. das Palmeiras, Av. Dr. Juca, Rua Romeu Marques Gontijo, Rua Alisson Justino, Av. Rio de Janeiro, Av. Dr. Juca, Av. Guarujá, Rua Dona Vicentina, Rua Pedro Araújo, Rua Mantiqueira – Ponto Final.

Aeroporto / São José viagem que volta de Meia Viagem



Quadro de Horários

BR 262 / AEROPORTO
Saída
Lomba.
22:05

Ida: Saída do Bairro Aeroporto

Itinerário:

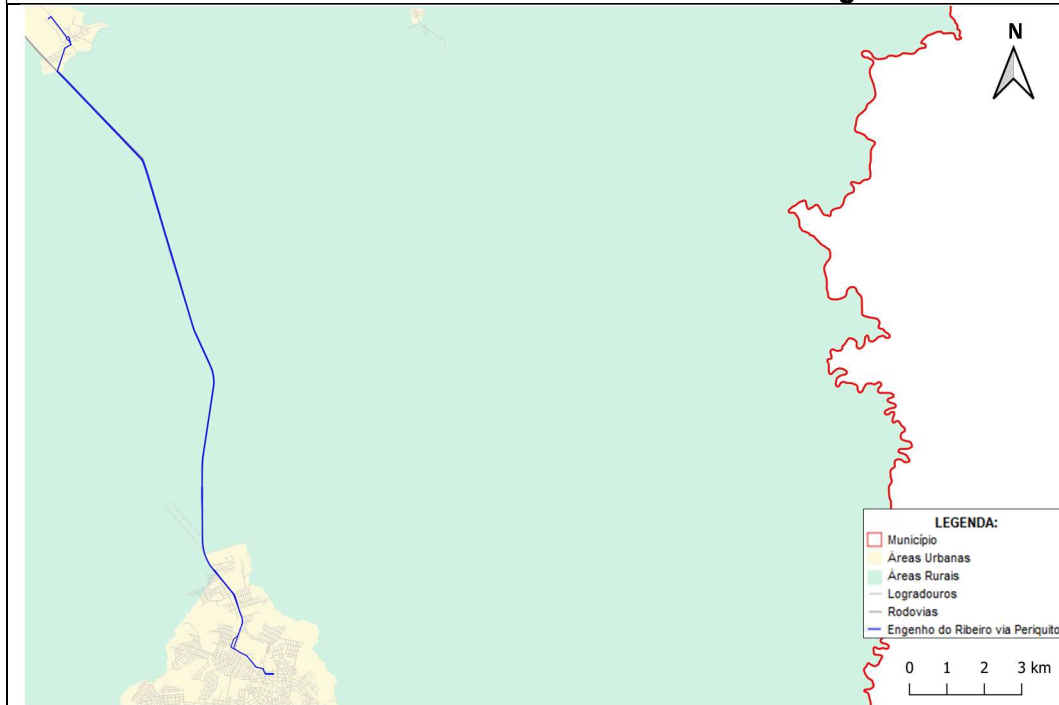
Saída do ponto final – Rua Mantiqueira, Rua Rondonópolis, Av. Guarujá, Av. Dr. Juca, Av. Rio de Janeiro, Rua Alisson Justino, Rua Romeu Marques Gontijo, Av. Dr. Juca, Av. das Palmeiras, Rua Conselheiro Antônio Guerra, Rua Dr. Miguel Gontijo, Praça da Matriz, Rua Dr. José Gonçalves, Rua Flávio Cançado Filho, Rua Padre Vilaça, Av. São Vicente, Rua Cel. Tininho, Praça Irmã Albuquerque, Rua Vereador João do Couto, Av. Paulino Marques Gontijo, Rua Maria Honória, Av. Capitão Marques, Av. Dona Joana, Rua Enfermeira Joana D'Arc, Rua Júlio César Nunes, Rua Tenente Laercio, Rua Maestro José Floriano, Rua Getúlio Vargas, Rua Geraldo Xavier, Av. Martinho Campos, Rua Maria Conceição Del Duca – Prefeitura Municipal antigo SESC, Travessa MG-164, Av. Manoel da Costa Gontijo, Rua Vereador José Diniz, Rua Chico Marques, Rua Maria Isabel, Rua Olegário Maciel, Rua Pio XII, Rua Cel. Lery, Rua Olegário Maciel, Rua Floriano Peixoto, Av. São Vicente, Rua Padre Vilaça, Rua Dr. José Gonçalves, Praça da Matriz, Rua Dr. Miguel Gontijo, Rua Rosário, Av. Bandeirantes, MG-164, BR-262 – Posto Caxuxa, BR-262 - Posto Lombada - Posto Lombada ponto de retorno.

Volta: Saída do Posto Lombada

Itinerário:

Saída do ponto de retorno - Posto Lombada, BR-262, MG-164, Rua Rosário, Rua Olaria, Praça Inconfidência, Rua Dr. Miguel Gontijo, Praça da Matriz, Praça da Matriz, Rua Dr. Miguel Gontijo, Rua Conselheiro Antônio Guerra, Av. das Palmeiras, Av. Dr. Juca, Rua Romeu Marques Gontijo, Rua Alisson Justino, Av. Rio de Janeiro, Av. Dr. Juca, Av. Guarujá, Rua Dona Vicentina, Rua Pedro Araújo, Rua Mantiqueira – Ponto Final.

Engenho do Ribeiro



Quadro de Horários

ENGENHO DO RIBEIRO		
2ª a 6ª Feira	Sábados	Domingos & Feriados
Saídas	Saídas	Saídas
Rodoviária	Rodoviária	Rodoviária
05:45	05:45	08:00
08:00	08:00	17:30
11:20	11:20	
16:00	16:00	
17:30	17:30	

Ida: Saída da Rodoviária

Itinerário:

Rodoviária, Rua Marechal Floriano Peixoto, Rua Olegário Maciel, Rua Maria Isabel, Rua Gabriel Tavares, Av. Manoel da Costa Gontijo, BR – MG-164, Rua Orlando Primo, Av. Getulio Fidelis, Rua Padre João, Praça Santa Rosa de Lima - Engenho do Ribeiro, Rua Manoel Ribeiro, Praça Padre Augusto, Rua Egidio Braga do Couto, Av. Augusto Teodoro da Costa, Estrado do Periquito, Rua Bela Vista – bairro do Periquito.

Volta: Saída do Engenho do Ribeiro

Itinerário:

Rua Bela Vista – bairro do Periquito, Estrado do Periquito, Av. Augusto Teodoro da Costa, Rua Egidio Braga do Couto, Praça Padre Augusto, Rua Manoel Ribeiro, Engenho do Ribeiro - Praça Santa Rosa de Lima, Rua Padre João, Av. Getulio Fidelis, Rua Orlando Primo, BR – MG-164, Av. Manoel da Costa Gontijo, Rua Maria Isabel, Rua Olegário Maciel, Rua Marechal Floriano Peixoto, Av. São Vicente, Rua Alferes Tavares, Praça da Estação, Rodoviária.